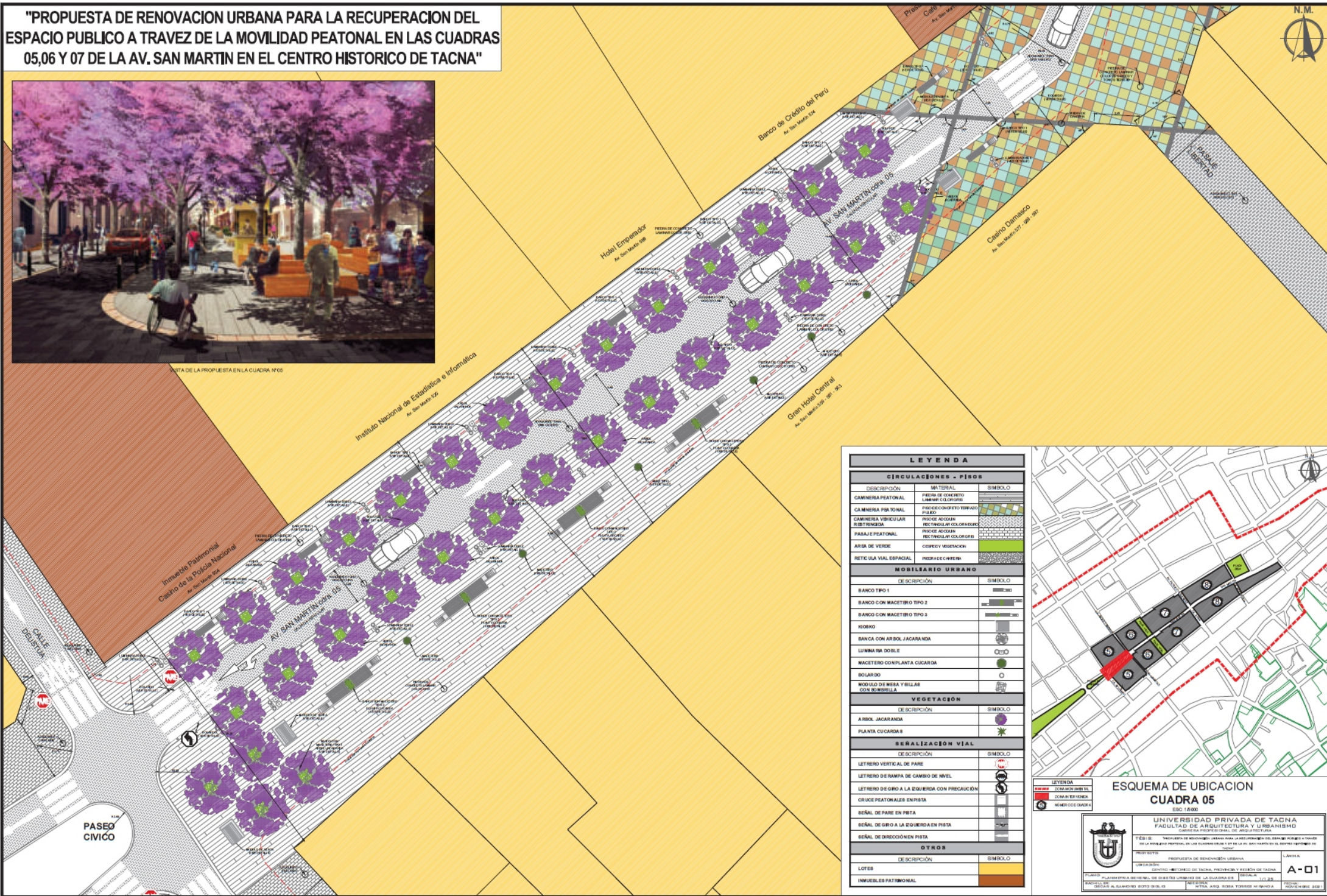


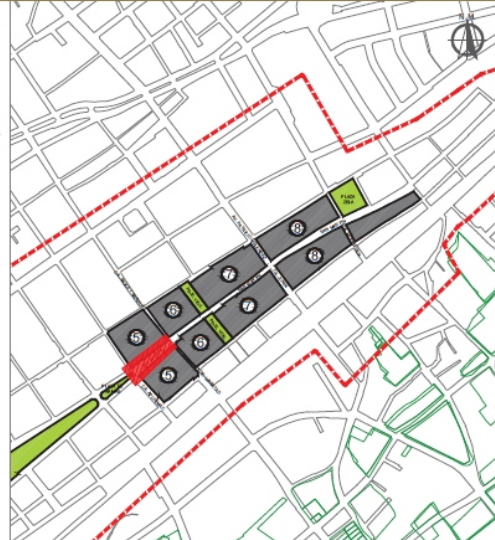
"PROPUESTA DE RENOVACION URBANA PARA LA RECUPERACION DEL ESPACIO PUBLICO A TRAVES DE LA MOVILIDAD PEATONAL EN LAS CUADRAS 05,06 Y 07 DE LA AV. SAN MARTIN EN EL CENTRO HISTORICO DE TACNA"



VISTA DE LA PROPIETA EN LA CUADRA N°05



LEYENDA		
CIRCULACIONES - PISOS		
DESCRIPCION	MATERIAL	SIMBOLO
CAMINERA PEATONAL	FRISA DE CONCRETO LINEAS COLORES	
CAMINERA PEATONAL	FRISA DE CONCRETO TIRADO PLANO	
CAMINERA VERDEJAL	FRISA DE ACIDOS RECTANGULARES COLORES	
PASEO PEATONAL	FRISA DE ACIDOS RECTANGULARES COLORES	
AREA DE VERDE	CEPEY VEGETACION	
REJILLA VIAL ESPALSA	INERTRACERAM	
MOBILIARIO URBANO		
DESCRIPCION	SIMBOLO	
BANCO TIPO 1		
BANCO CON MACETERO TIPO 2		
BANCO CON MACETERO TIPO 3		
KIOSKO		
BANCA CON ARBOL JACARANDA		
LUMINARIA DOBLE		
MACETERO CON PLANTA CUCARDA		
BOLARDO		
MODULO DE MESA Y SILLAS CON SOMBRILLA		
VEGETACION		
DESCRIPCION	SIMBOLO	
ARBOL JACARANDA		
PLANTA CUCARDA		
SEÑALIZACION VIAL		
DESCRIPCION	SIMBOLO	
LETREO VERTICAL DE PARE		
LETREO DE RAMPA DE CAMBIO DE NIVEL		
LETREO DE DERECHO A LA ZQUIERDA CON PRECAUCION		
CRUCE PEATONALES EN PISTA		
SEÑAL DE PARE EN PISTA		
SEÑAL DE DERECHO A LA ZQUIERDA EN PISTA		
SEÑAL DE DIRECCION EN PISTA		
OTROS		
DESCRIPCION	SIMBOLO	
LOTES		
INMUEBLES PATRIMONIAL		



ESQUEMA DE UBICACION CUADRA 05 ESC 1:5000

UNIVERSIDAD PRIVADA DE TACNA
FACULTAD DE ARQUITECTURA Y URBANISMO
CARRERA PROFESIONAL DE ARQUITECTURA

PROYECTO: PROPUESTA DE RENOVACION URBANA
UBICACION: CENTRO HISTORICO DE TACNA, PROVINCIA Y REGION DE TACNA

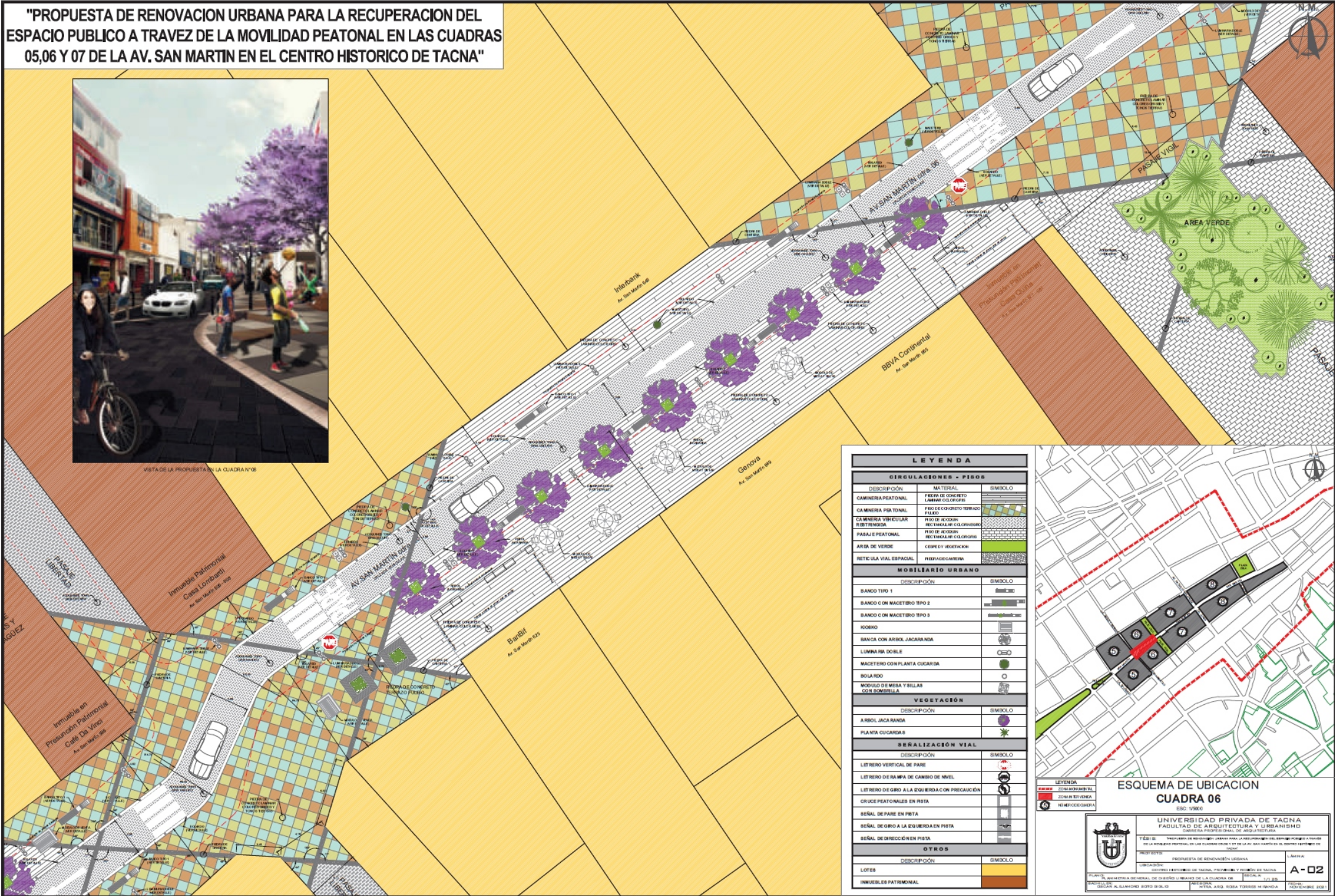
FECHA: 2023
AUTOR: ALVARO BUSTO BUSTO

ESCALA: A-01

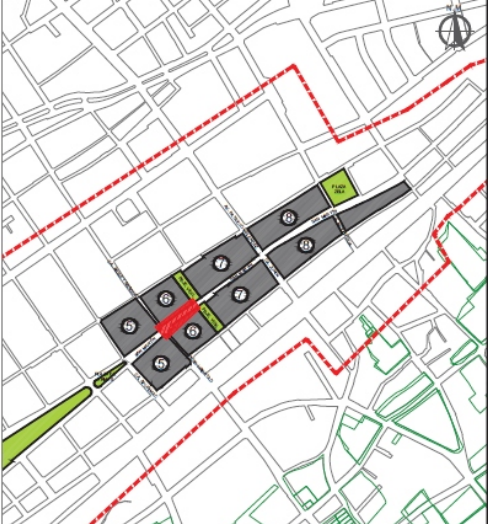
"PROPUESTA DE RENOVACION URBANA PARA LA RECUPERACION DEL ESPACIO PUBLICO A TRAVES DE LA MOVILIDAD PEATONAL EN LAS CUADRAS 05,06 Y 07 DE LA AV. SAN MARTIN EN EL CENTRO HISTORICO DE TACNA"



VISTA DE LA PROPUESTA EN LA CUADRA N°06



LEYENDA		
CIRCULACIONES - PISOS		
DESCRIPCIÓN	MATERIAL	SÍMBOLO
CAMINERA PEATONAL	PIEDRA DE CONCRETO LAMARTE COLOREDO	[Symbol]
CAMINERA PARA TAMBOR	PIEDRA DE CONCRETO TERNADO PULIDO	[Symbol]
CAMINERA VEHICULAR BASTIDOR	PIEDRA DE CONCRETO RECTANGULAR COLOREDO	[Symbol]
PASEO PEATONAL	PIEDRA DE CONCRETO RECTANGULAR COLOREDO	[Symbol]
ÁREA DE VERDE	CEPEREY VEGETACION	[Symbol]
REJILLA VIAL ESPACIAL	PIEDRA DE CONCRETO	[Symbol]
MOBILIARIO URBANO		
DESCRIPCIÓN	SÍMBOLO	
BANCO TIPO 1	[Symbol]	
BANCO CON MACETERO TIPO 2	[Symbol]	
BANCO CON MACETERO TIPO 3	[Symbol]	
BANCO	[Symbol]	
BANCA CON ARBOL JACARANDA	[Symbol]	
LUMINARIA DOBLE	[Symbol]	
MACETERO CON PLANTA CUCARDA	[Symbol]	
BOLADERO	[Symbol]	
MODULO DE MESA Y SILLAS CON SOMBRILLA	[Symbol]	
VEGETACIÓN		
DESCRIPCIÓN	SÍMBOLO	
ARBOL JACARANDA	[Symbol]	
PLANTA CUCARDA	[Symbol]	
SEÑALIZACIÓN VIAL		
DESCRIPCIÓN	SÍMBOLO	
LETrero VERTICAL DE PARE	[Symbol]	
LETrero DE RAMPA DE CAMBIO DE NIVEL	[Symbol]	
LETrero DE GIRO A LA IZQUIERDA CON PRECAUCION	[Symbol]	
CRUCE PEATONALES EN PISTA	[Symbol]	
SEÑAL DE PARE EN PISTA	[Symbol]	
SEÑAL DE GIRO A LA IZQUIERDA EN PISTA	[Symbol]	
SEÑAL DE DIRECCION EN PISTA	[Symbol]	
OTROS		
DESCRIPCIÓN	SÍMBOLO	
LOTES	[Symbol]	
INMUEBLES PATRIMONIAL	[Symbol]	



ESQUEMA DE UBICACION CUADRA 06

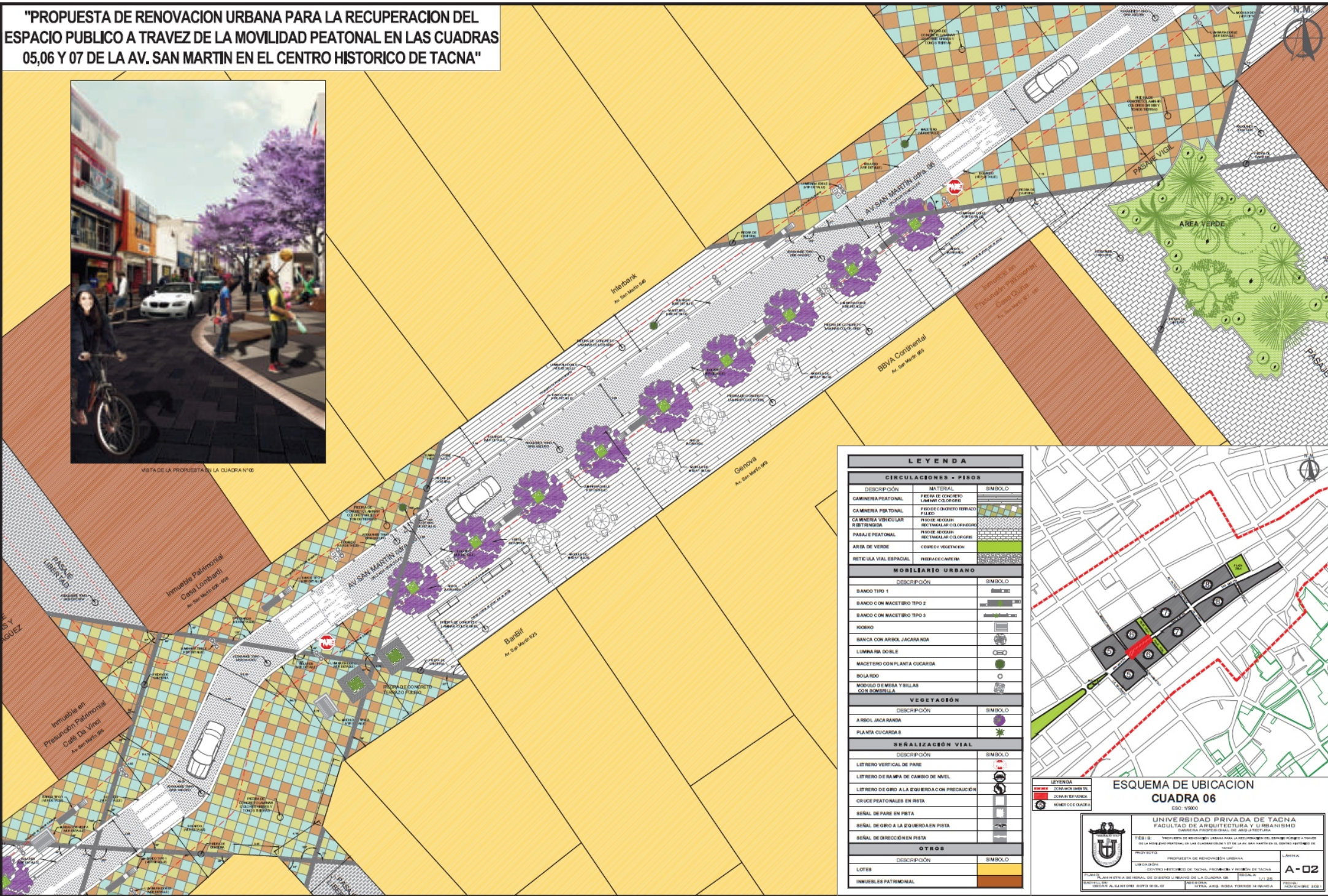
ESQ: 1:5000

UNIVERSIDAD PRIVADA DE TACNA FACULTAD DE ARQUITECTURA Y URBANISMO CENTRO DE INVESTIGACIONES DE ARQUITECTURA	
TÍTULO: PROPUESTA DE RENOVACION URBANA PARA LA RECUPERACION DEL ESPACIO PUBLICO A TRAVES DE LA MOVILIDAD PEATONAL EN LAS CUADRAS 05,06 Y 07 DE LA AV. SAN MARTIN EN EL CENTRO HISTORICO DE TACNA	
PROFESOR:	PROPUESTA DE RENOVACION URBANA
AUTOR:	FACULTAD DE ARQUITECTURA Y URBANISMO DE TACNA
FECHA DE ENTREGA DEL DISEÑO:	17/12/20
PLANTA:	A-02
DISEÑADOR:	ALI SANCHEZ SOTO 9510
PROFESOR:	ROSA TORRES HUAYTA
FECHA:	2020

"PROPUESTA DE RENOVACION URBANA PARA LA RECUPERACION DEL ESPACIO PUBLICO A TRAVES DE LA MOVILIDAD PEATONAL EN LAS CUADRAS 05,06 Y 07 DE LA AV. SAN MARTIN EN EL CENTRO HISTORICO DE TACNA"



VISTA DE LA PROPUESTA EN LA CUADRA N°06



LEYENDA		
CIRCULACIONES - PISOS		
DESCRIPCIÓN	MATERIAL	SÍMBOLO
CANCHERA PEATONAL	PEDRA DE CONCRETO LAMARILLO CLASIFICADO	[Símbolo]
CANCHERA PEATONAL	PIEDRA DE CONCRETO TERNADO PULIDO	[Símbolo]
CANCHERA VEHICULAR	PIEDRA DE CONCRETO RECTANGULAR COLOREDIDA	[Símbolo]
PARAJE PEATONAL	PIEDRA DE CONCRETO RECTANGULAR COLOREDIDA	[Símbolo]
AREA DE VERDE	CEBOS Y VEGETACION	[Símbolo]
REJILLA VIAL ESPACIAL	REJILLA DE CONCRETO	[Símbolo]
MOBILIARIO URBANO		
DESCRIPCIÓN	SÍMBOLO	
BANCO TIPO 1	[Símbolo]	
BANCO CON MACETERO TIPO 2	[Símbolo]	
BANCO CON MACETERO TIPO 3	[Símbolo]	
KIOSKO	[Símbolo]	
BANCA CON ARBOL JACARANDA	[Símbolo]	
LUMINARIA DOBLE	[Símbolo]	
MACETERO CON PLANTA CICARDA	[Símbolo]	
BOLARDO	[Símbolo]	
MODULO DE MESA Y SILLAS CON SOMBRILLA	[Símbolo]	
VEGETACION		
DESCRIPCIÓN	SÍMBOLO	
ARBOL JACA BANDA	[Símbolo]	
PLANTA CICARDA	[Símbolo]	
SEÑALIZACION VIAL		
DESCRIPCIÓN	SÍMBOLO	
LETrero VERTICAL DE PARE	[Símbolo]	
LETrero DE RAMPA DE CAMBIO DE NIVEL	[Símbolo]	
LETrero DE GIRO A LA IZQUIERDA CON PRECAUCION	[Símbolo]	
CRUCE PEATONALES EN RSTA	[Símbolo]	
SEÑAL DE PARE EN PISTA	[Símbolo]	
SEÑAL DE GIRO A LA IZQUIERDA EN PISTA	[Símbolo]	
SEÑAL DE DECREJO EN RSTA	[Símbolo]	
OTROS		
DESCRIPCIÓN	SÍMBOLO	
LOTES	[Símbolo]	
INMUEBLES PATRIMONIAL	[Símbolo]	



ESQUEMA DE UBICACION CUADRA 06

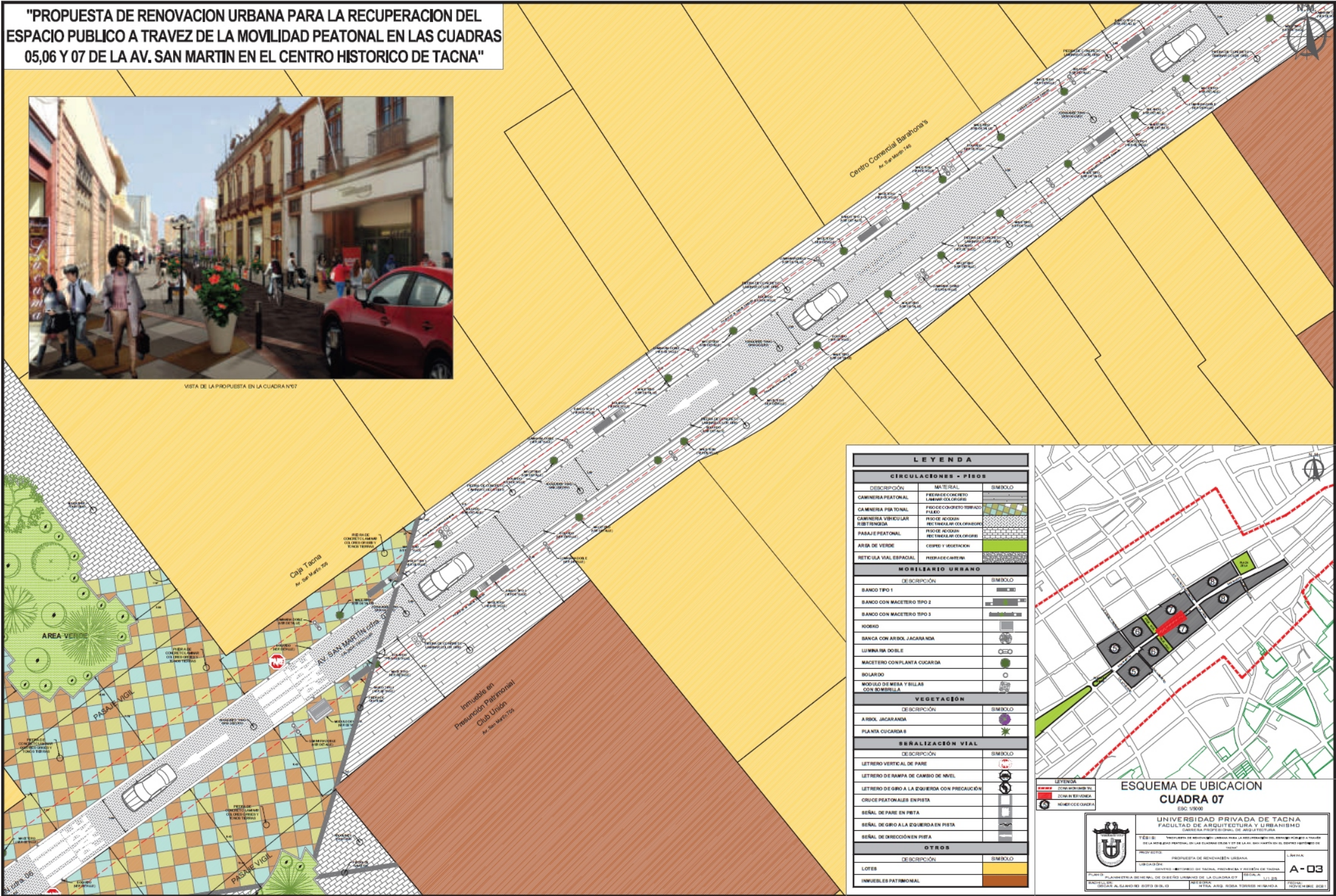
ESC: 1/5000

		UNIVERSIDAD PRIVADA DE TACNA FACULTAD DE ARQUITECTURA Y URBANISMO CARRERA DE INGENIERIA EN ARQUITECTURA URBANA
TÍTULO: PROPUESTA DE RENOVACION URBANA PARA LA RECUPERACION DEL ESPACIO PUBLICO A TRAVES DE LA MOVILIDAD PEATONAL EN LAS CUADRAS 05,06 Y 07 DE LA AV. SAN MARTIN EN EL CENTRO HISTORICO DE TACNA	PROYECTO: PROPUESTA DE RENOVACION URBANA	LÁMINA: A-02
AUTOR: INGENIERO ARQUITECTO DE TACNA, PERÚ Y MIEMBRO DE TACNA	ESCALA: 1:1000	FECHA: 2024
PLANTA: ARQUITECTURA GENERAL DE CUADRA UBICADA EN LA CUADRA 06	AUTOR: INGENIERO ARQUITECTO DE TACNA, PERÚ Y MIEMBRO DE TACNA	FECHA: 2024

"PROPUESTA DE RENOVACION URBANA PARA LA RECUPERACION DEL ESPACIO PUBLICO A TRAVEZ DE LA MOVILIDAD PEATONAL EN LAS CUADRAS 05,06 Y 07 DE LA AV. SAN MARTIN EN EL CENTRO HISTORICO DE TACNA"



VISTA DE LA PROPIUESTA EN LA CUADRA N°07



LEYENDA		
CIRCULACIONES - PISOS		
DESCRIPCIÓN	MATERIAL	SÍMBOLO
CAMINERA PEATONAL	PIEDRA DE CONCRETO LINEAR COLOR GRIS	[Symbol]
CAMINERA PEATONAL	PROYECTO DE TERREZO PISO	[Symbol]
CAMINERA VEHICULAR	PIEDRA DE CONCRETO RECTANGULAR COLOR GRIS	[Symbol]
PASEO PEATONAL	PIEDRA DE CONCRETO RECTANGULAR COLOR GRIS	[Symbol]
AREA DE VERDE	GRASO Y VEGETACION	[Symbol]
REJILLA VIAL ESPALDA	PIEDRA DE CONCRETO	[Symbol]
MORILLARIO URBANO		
DESCRIPCIÓN	SÍMBOLO	
BANCO TIPO 1	[Symbol]	
BANCO CON MACIZO TIPO 2	[Symbol]	
BANCO CON MACIZO TIPO 3	[Symbol]	
MOEDRO	[Symbol]	
BANCA CON ARBOL JACARANDA	[Symbol]	
LUMINARIA DOBLE	[Symbol]	
MACIZO CON PLANTA CUCARDA	[Symbol]	
BOLARDO	[Symbol]	
MOEDRO DE MESA Y SILLAS CON BOMBILLA	[Symbol]	
VEGETACION		
DESCRIPCIÓN	SÍMBOLO	
ARBOL JACARANDA	[Symbol]	
PLANTA CUCARDA	[Symbol]	
SEÑALIZACIÓN VIAL		
DESCRIPCIÓN	SÍMBOLO	
LETrero VERTICAL DE PARE	[Symbol]	
LETrero DE RAMPA DE CAMBIO DE NIVEL	[Symbol]	
LETrero DE GIRO A LA IZQUIERDA CON PRECAUCION	[Symbol]	
CRUCE PEATONAL EN PISTA	[Symbol]	
SEÑAL DE PARE EN PISTA	[Symbol]	
SEÑAL DE GIRO A LA IZQUIERDA EN PISTA	[Symbol]	
SEÑAL DE DIRECCION EN PISTA	[Symbol]	
OTROS		
DESCRIPCIÓN	SÍMBOLO	
LOTES	[Symbol]	
INMUEBLES PATRIMONIAL	[Symbol]	

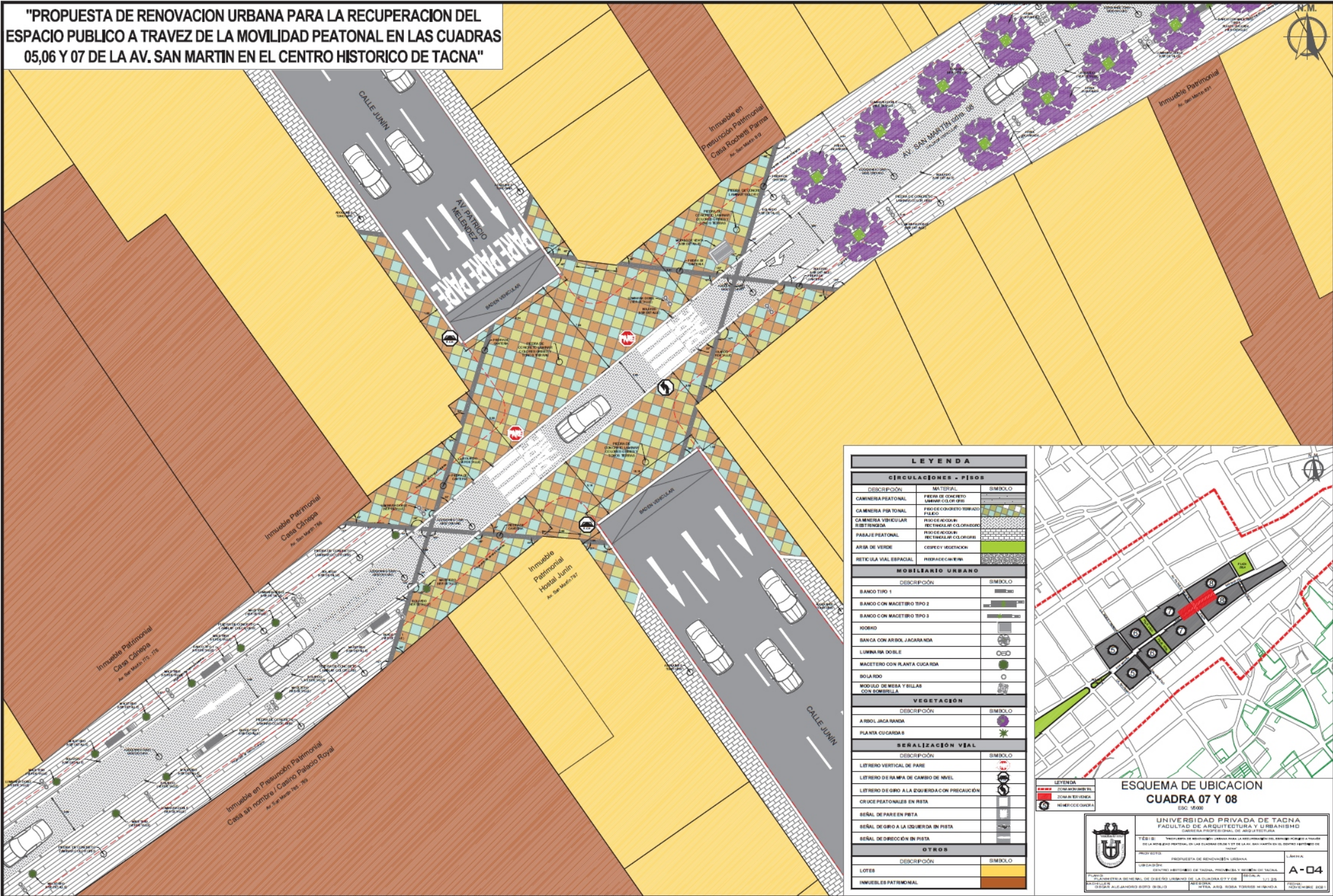


UNIVERSIDAD PRIVADA DE TACNA
FACULTAD DE ARQUITECTURA Y URBANISMO
 CAMBIO DE PROYECTO DE PLAN DE ORDENAMIENTO TERRITORIAL Y PLAN DE ORDENAMIENTO URBANO PARA LA RECUPERACION DEL ESPACIO PUBLICO EN LAS CUADRAS 05, 06 Y 07 DE LA AV. SAN MARTIN EN EL CENTRO HISTORICO DE TACNA

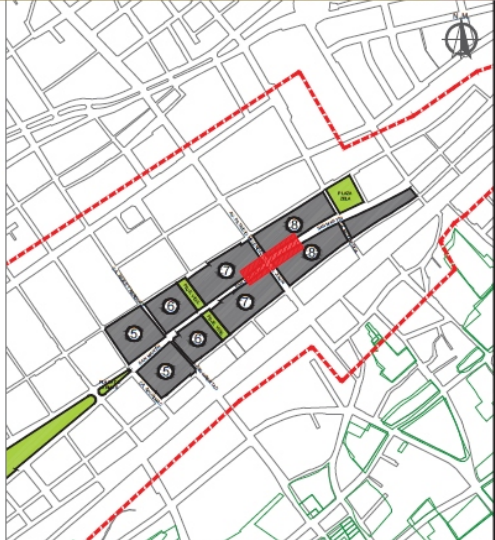
PROYECTO: PROPUESTA DE RENOVACION URBANA
 LIBRACION: CENTRO HISTORICO DE TACNA, PROVINCIA Y REGION DE TACNA
 PLANTA: PLAN DE ORDENAMIENTO URBANO DE LA CUADRA 07
 ESCALA: 1:200
 FECHA: 2023-08-01

A-03

"PROPUESTA DE RENOVACION URBANA PARA LA RECUPERACION DEL ESPACIO PUBLICO A TRAVES DE LA MOVILIDAD PEATONAL EN LAS CUADRAS 05,06 Y 07 DE LA AV. SAN MARTIN EN EL CENTRO HISTORICO DE TACNA"



LEYENDA		
CIRCULACIONES - PISOS		
DESCRIPCION	MATERIAL	SIMBOLO
CAMINERA PEATONAL	PIEDRA DE CONCRETO LAMAR COLOR GRIS	[Symbol]
CAMINERA VEHICULAR	PROF. DE CONCRETO TERNADO PULCO	[Symbol]
PARAJE PEATONAL	PROF. DE CONCRETO LAMAR COLOR GRIS	[Symbol]
PARAJE VEHICULAR	PROF. DE CONCRETO TERNADO PULCO	[Symbol]
ARSA DE VERDE	CESPED Y VEGETACION	[Symbol]
REJILLA VIAL ESPACIAL	PERFORACIONES	[Symbol]
MOBILIARIO URBANO		
DESCRIPCION	SIMBOLO	
BANCO TIPO 1	[Symbol]	
BANCO CON MACETERO TIPO 2	[Symbol]	
BANCO CON MACETERO TIPO 3	[Symbol]	
KIOSKO	[Symbol]	
BANCA CON ARBOL JACARANDA	[Symbol]	
LUMINARIA DOBLE	[Symbol]	
MACETERO CON PLANTA CUCARDA	[Symbol]	
BOLA ROL	[Symbol]	
MODULO DE MESA Y SILLAS CON SOMBRILLA	[Symbol]	
VEGETACION		
DESCRIPCION	SIMBOLO	
ARBOL JACARANDA	[Symbol]	
PLANTA CUCARDA	[Symbol]	
SERIALIZACION VIAL		
DESCRIPCION	SIMBOLO	
LETrero VERTICAL DE PARE	[Symbol]	
LETrero DE RAMPA DE CAMBIO DE NIVEL	[Symbol]	
LETrero DE ORO A LA IZQUIERDA CON PRECAUCION	[Symbol]	
CRUCE PEATONAL EN PISTA	[Symbol]	
SEÑAL DE PARE EN PISTA	[Symbol]	
SEÑAL DE ORO A LA IZQUIERDA EN PISTA	[Symbol]	
SEÑAL DE DIRECCION EN PISTA	[Symbol]	
OTROS		
DESCRIPCION	SIMBOLO	
LOTES	[Symbol]	
INMUEBLES PATRIMONIAL	[Symbol]	



ESQUEMA DE UBICACION CUADRA 07 Y 08
ESQ. 15000

UNIVERSIDAD PRIVADA DE TACNA
FACULTAD DE ARQUITECTURA Y URBANISMO
CARRERA PROFESIONAL DE INGENIERIA EN URBANISMO

TÍTULO: "PROPUESTA DE RENOVACION URBANA PARA LA RECUPERACION DEL ESPACIO PUBLICO A TRAVES DE LA MOVILIDAD PEATONAL EN LAS CUADRAS 05,06 Y 07 DE LA AV. SAN MARTIN EN EL CENTRO HISTORICO DE TACNA"

PROYECTO: PROPUESTA DE RENOVACION URBANA

URBANO: CENTRO HISTORICO DE TACNA, PERUVIA Y URBANO DE TACNA

PLAZA: PLAZA DE SAN MARTIN DE LOS HERANDEZ, TACNA

PROFESOR: ALEJANDRO BUSTO BUSTO

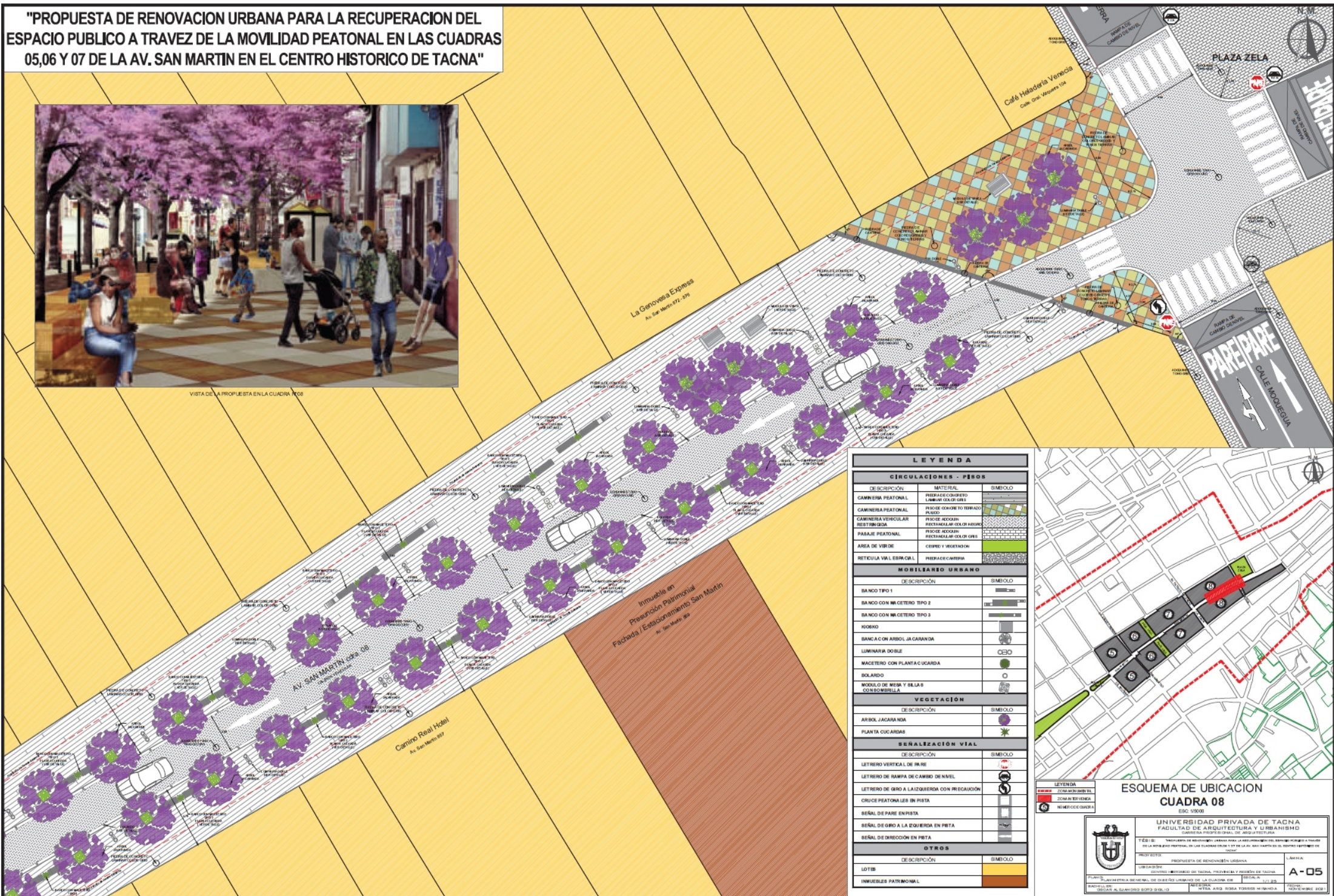
ESTUDIANTE: ANA ROSA YANUS WILHELMINA

LABORATORIO: A-04

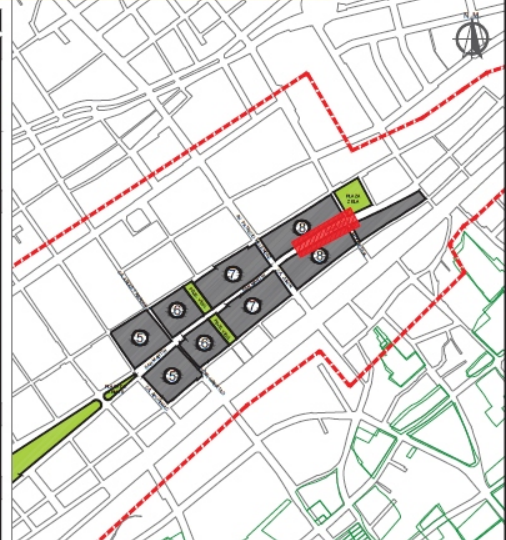
"PROPUESTA DE RENOVACION URBANA PARA LA RECUPERACION DEL ESPACIO PUBLICO A TRAVES DE LA MOVILIDAD PEATONAL EN LAS CUADRAS 05,06 Y 07 DE LA AV. SAN MARTIN EN EL CENTRO HISTORICO DE TACNA"



VISTA DE LA PROPIETA EN LA CUADRA 008



LEYENDA		
CIRCULACIONES - PISOS		
DESCRIPCION	MATERIAL	SIMBOLO
CAMINERA PEATONAL	PIEDE DE CONCRETO LAMINADO COLOR ORO	
CAMINERA PEATONAL	PIEDE OROSCO TO TIBIANO PLUJO	
CAMINERA VEHICULAR RESTRINGIDA	PIEDE ACCOPI RECTANGULAR COLOR NEGRO	
PASE PEATONAL	PIEDE ACCOPI RECTANGULAR COLOR ORO	
AREA DE VIR DE	CEBOS Y VEGETACION	
REJILLA VIA ESPECIAL	PIEDE DE CEMENTO	
MOBILIARIO URBANO		
DESCRIPCION	SIMBOLO	
BANCO TIPO 1		
BANCO CON MOCERO TIPO 2		
BANCO CON MOCERO TIPO 3		
MOCERO		
BANCA CON ARBOL JA CARANDA		
LUMINARIA DOBLE		
MOCERO CON PLANTA CUCARDA		
BOLARDO		
MOJOLLO DE MESA Y SILLAS CON BOMBILLA		
VEGETACION		
DESCRIPCION	SIMBOLO	
ARBOL JAGARANDA		
PLANTA CUCARDA		
SEÑALIZACION VIAL		
DESCRIPCION	SIMBOLO	
LETREO VERTICAL DE PARE		
LETREO DE RAMPA DE CAMBIO DE NIVEL		
LETREO DE GIRO A LA IZQUIERDA CON PRIORIDAD		
CRUCE PEATONAL EN PISTA		
SEÑAL DE PARE EN PISTA		
SEÑAL DE GIRO A LA IZQUIERDA EN PISTA		
SEÑAL DE DIRECCION EN PISTA		
OTROS		
DESCRIPCION	SIMBOLO	
LOTIS		
INMUEBLES PATRIMONIAL		



ESQUEMA DE UBICACION CUADRA 08 ESC 10000

UNIVERSIDAD PRIVADA DE TACNA
FACULTAD DE ARQUITECTURA Y URBANISMO
 CARRERA PROFESIONAL DE ARQUITECTURA

TÍTULO DE PROYECTO: PROPUESTA DE RENOVACION URBANA

PROYECTO: PLAN DE RENOVACION URBANA PARA LA RECUPERACION DEL ESPACIO PUBLICO A TRAVES DE LA MOVILIDAD PEATONAL EN LAS CUADRAS 05, 06 Y 07 DE LA AV. SAN MARTIN EN EL CENTRO HISTORICO DE TACNA

FECHA DE ENTREGA DEL PROYECTO: 11/1/2025

FECHA DE ENTREGA DEL PROYECTO: 11/1/2025

FECHA DE ENTREGA DEL PROYECTO: 11/1/2025

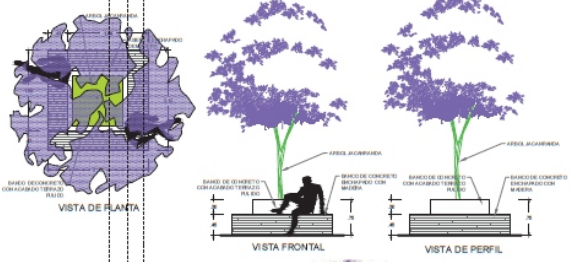
A-05

PROYECTO DE ANÁLISIS DEL ESPACIO PÚBLICO
 "PROPUESTA DE RENOVACIÓN URBANA PARA LA RECUPERACIÓN DEL ESPACIO PÚBLICO A TRAVÉS DE LA MOVILIDAD PEATONAL EN LAS CUADRAS 05,06 Y 07 DE LA AV. SAN MARTÍN EN EL CENTRO HISTÓRICO DE TACNA"

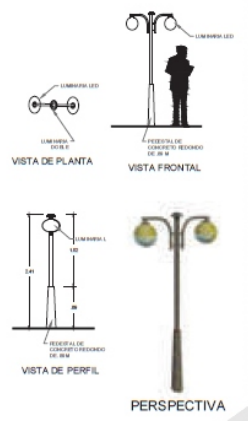
PROYECTO DE ANÁLISIS DEL ESPACIO PÚBLICO



1.- BANCO/ VEGETACION



2.- LUMINARIA DOBLE




3.- BOLARDO



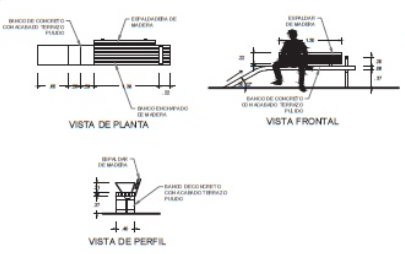
4.- MACETERO



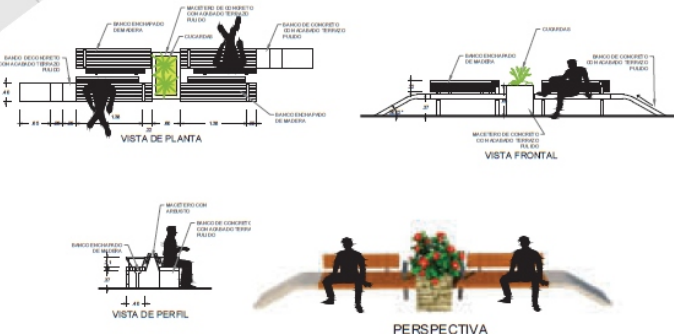
9.- JACANRANDA



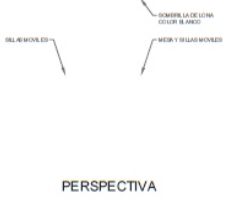
6.- BANCO TIPO 1



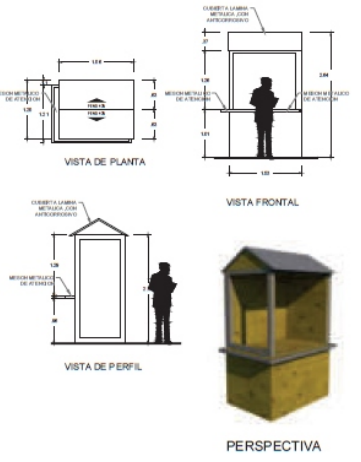
5.- BANCO CON MACETERO TIPO 2



8.- MODULO DE MESA Y SILLAS CON SOMBRILLA



7.- KIOSKO



MOBILIARIO URBANO		
N°	SIMBOLO	DESCRIPCION
1		BANCO VEGETACIÓN 1
2		LUMINARIA
3		BOLARDO
4		MACETERO
5		BANCO CON MACETERO TIPO 3
6		BANCO CON MACETERO TIPO 2
7		BANCO TIPO 1
8		KIOSCO-MODULO DE VENTA
9		MESAS SILLAS Y SOMBRILLA
10		JACARANDA
OTROS		
DESCRIPCION		SIMBOLO
LOTES		
INMOBILIA TRONCAL		

UNIVERSIDAD PRIVADA DE TACNA
 FACULTAD DE INGENIERIA Y ARQUITECTURA
 ESCUELA PROFESIONAL DE INGENIERIA EN SISTEMAS DE INGENIERIA
 TÍTULO: "PROYECTO DE ANÁLISIS DEL ESPACIO PÚBLICO PARA LA RECUPERACIÓN DEL ESPACIO PÚBLICO A TRAVÉS DE LA MOVILIDAD PEATONAL EN LAS CUADRAS 05,06 Y 07 DE LA AV. SAN MARTÍN EN EL CENTRO HISTÓRICO DE TACNA"
 AUTORES: [Nombres de los autores]
 TUTOR: [Nombre del tutor]
 FECHA: [Fecha]
 ESCALA: [Escala]
 A-06