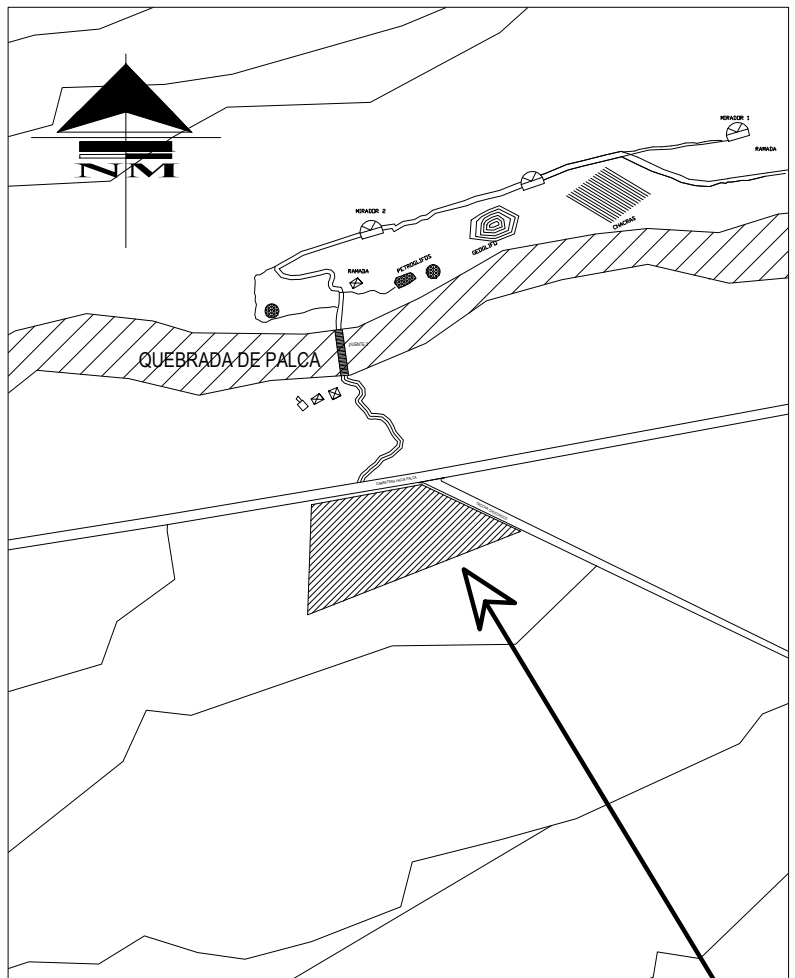


PLANO ESTADO ACTUAL

ESC:1/650

AMBIENTE	AREA	CONSERVACION	DESCRIPCION
	431.84m ²	REGULAR ESTADO	<p>SE TRATA DE UNA EDIFICACION DE UN SOLO PISO HECHA DE LADRILOS Y COLUMNAS DE CONCRETO REVESTIDOS DE PIEDRA. LOS TECHOS SON DE MADERA CON CUBIERTA DE CAÑA O BAMBU. EN GENERAL SE ENCUENTRA EN BUEN ESTADO CUENTA CON ESPACIOS DE EXPOSICION DE MUESTRA, UNA CAFETERIA AREA DEL GUARDIAN Y UN DEPOSITO.</p> <p>EN EL LUGAR NO CUENTA CON MAYOR SEGURIDAD. EN LA PARTE FRONTAL CUENTA CON UNA PUERTA METALICA DE DOBLE HOJA, TIENE ESTA FORMA TRAPEZOIDAL ENTRE MUROS BAJOS Y ALTOS.</p> <p>LA INFRAESTRUCTURA TIENE PROBLEMA DE AGUA. CUENTA CON ENERGIA ELECTRICA A PARTIR DE PANELES SOLARES</p>



ESQUEMA DE LOCALIZACION

ESC. 1/5000

ZONIFICACION:

DEPARTAMENTO : TACNA
PROVINCIA : TACNA
DISTRITO : PACHIA
SECTOR :

NOMBRE DE LA VIA : CARRETERA HACIA PALCA
NUMERO : S/N
MANZANA : S/N
LOTE : S/N

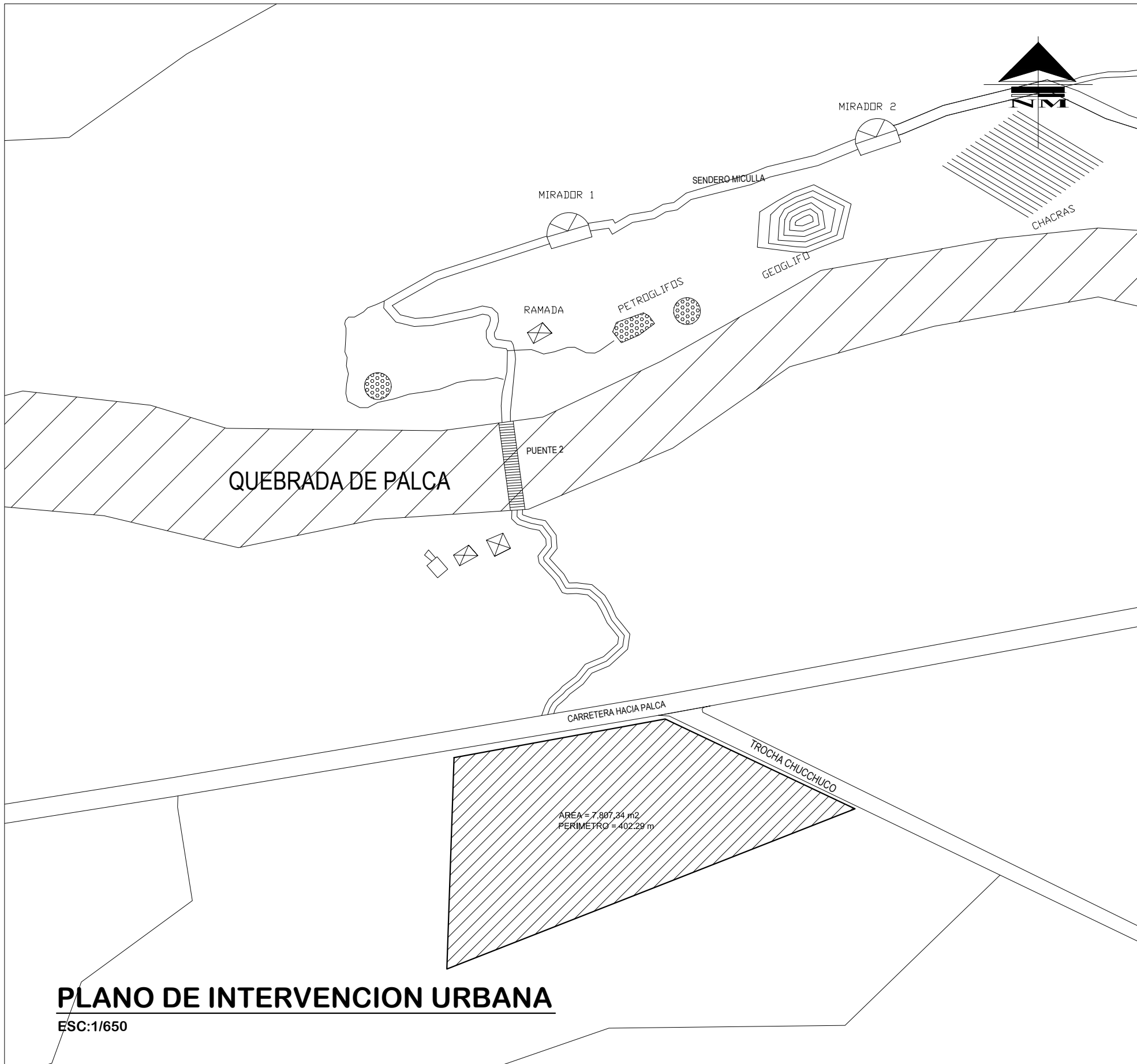
PROPIETARIO: _____ FIRMA Y SELLO PROJ.: _____

PROYECTO: CENTRO DE INTERPRETACION PARA POTENCIAR LAS ACTIVIDADES TURISTICAS, SOCIALES Y CULTURALES EN EL SITIO ARQUEOLOGICO DE MICULLA- PACHIA, 2020.

PLANO: PLANO ESTADO ACTUAL

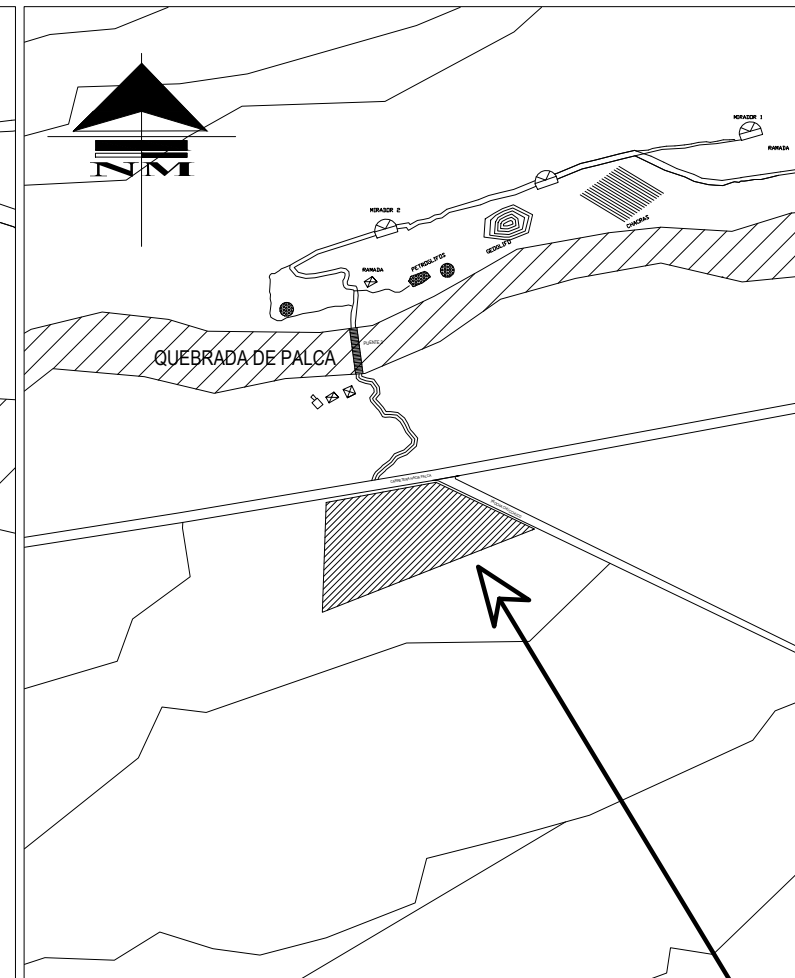
ESCALA: INDICADA FECHA: 06 de noviembre del 2020

EA-01



PLANO DE INTERVENCION URBANA

ESC:1/650



ESQUEMA DE LOCALIZACION

ESC. 1/5000

ZONIFICACION:

DEPARTAMENTO : TACNA
PROVINCIA : TACNA
DISTRITO : PACHIA
SECTOR :

NOMBRE DE LA VIA : CARRETERA HACIA PALCA
NUMERO : S/N
MANZANA : S/N
LOTE : S/N

PROPIETARIO:

FIRMA Y SELLO PROJ.:

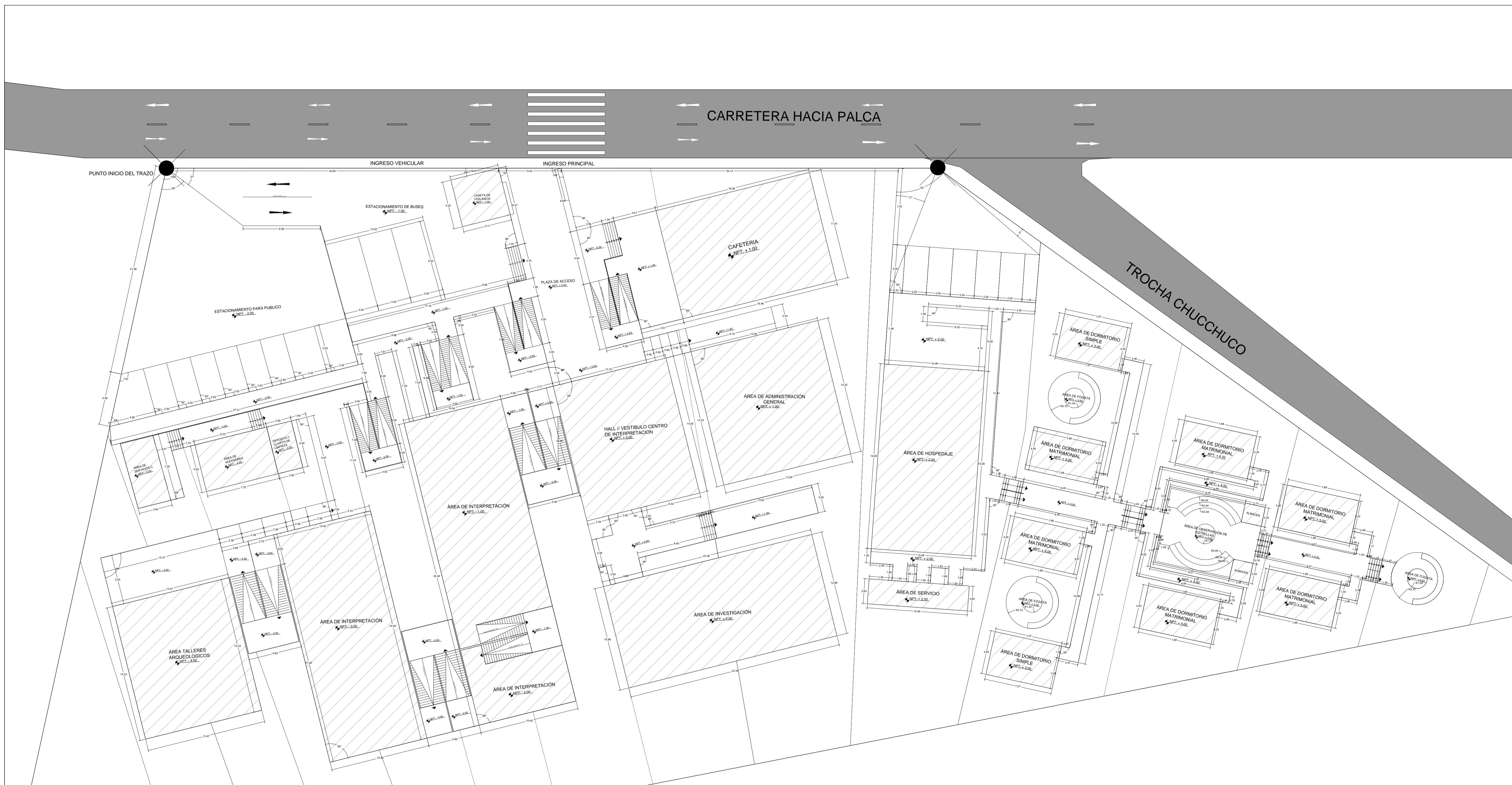
PROYECTO: CENTRO DE INTERPRETACION PARA POTENCIAR LAS ACTIVIDADES TURISTICAS, SOCIALES Y CULTURALES EN EL SITIO ARQUEOLOGICO DE MICULLA- PACHIA, 2020.

PLANO: PLANO ESTADO ACTUAL

ESCALA: INDICADA

FECHA: 06 de noviembre del 2020

IU-01



PLANO DE TRAZO

ESC:1/200



UNIVERSIDAD PRIVADA DE TACNA
FACULTAD DE ARQUITECTURA Y URBANISMO

PROYECTO: CENTRO DE INTERPRETACION PARA POTENCIAR LAS ACTIVIDADES TURISTICAS, SOCIALES Y CULTURALES EN EL SITIO ARQUEOLOGICO DE MICULLA. PACHIA, 2020

VIII TALLER TUTORIAL DE TESIS

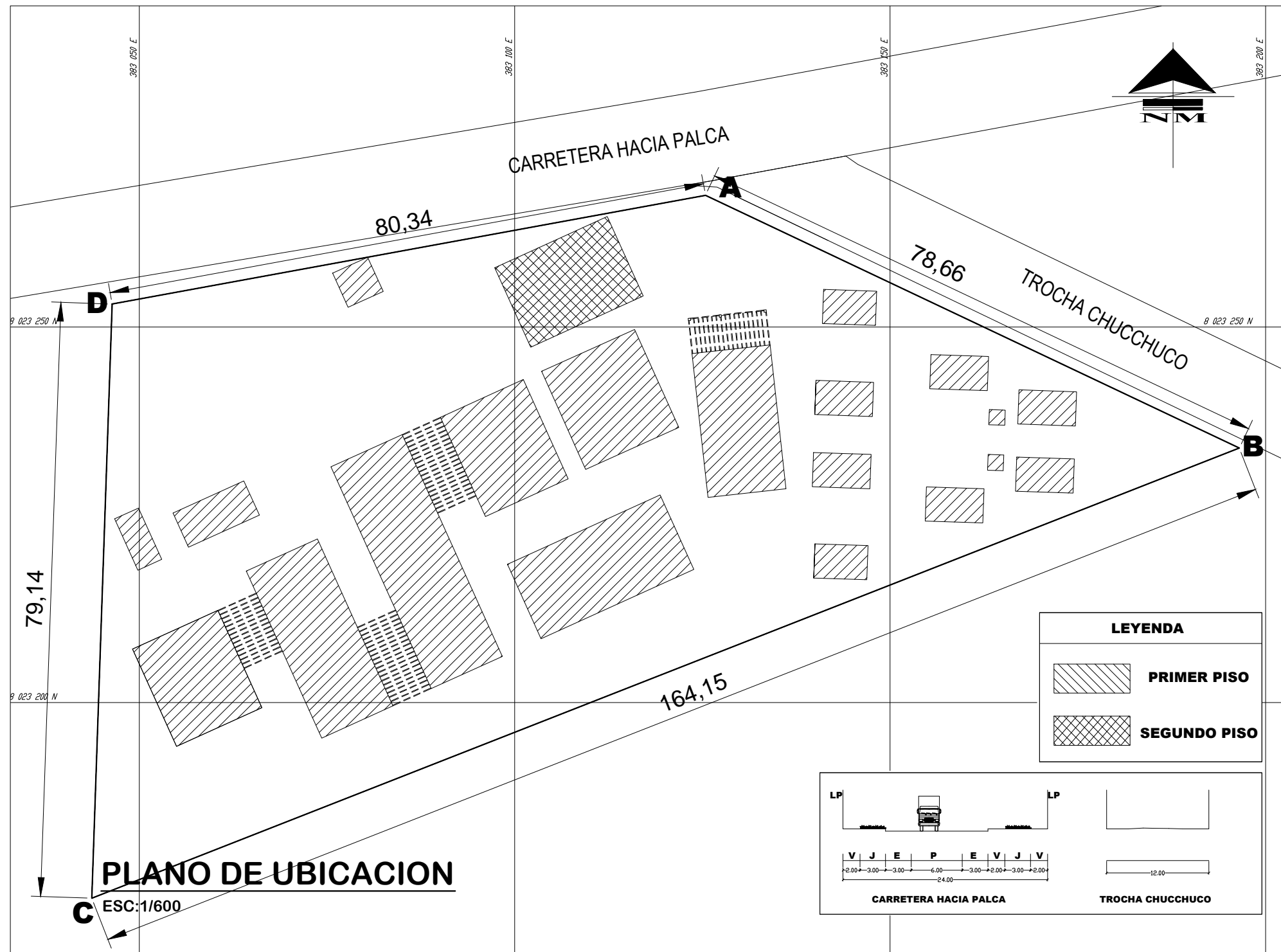
PLANO: PLANO DE TRAZO

ASESOR: ARQ. Guillermo Jiménez Flores

TESISTA: BACH. ARQ. Claudia Alejandra Talavera Gutierrez

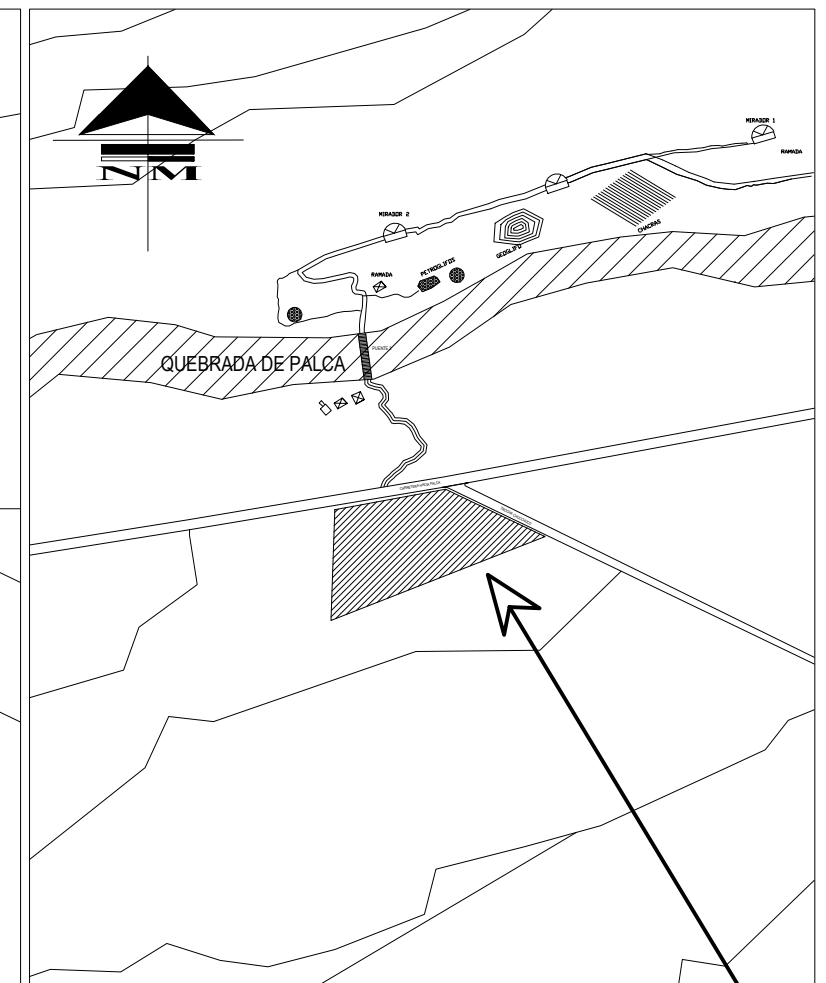
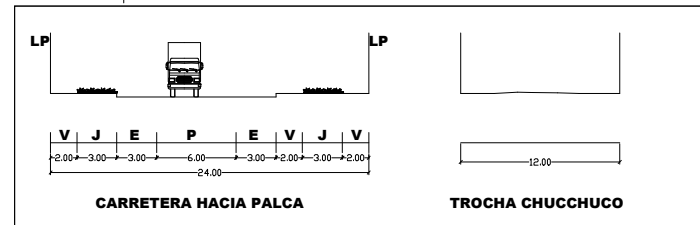
ESCALA: INDICADA FECHA: 06 de noviembre del 2020

Nº de LAMINA: TR-01



LEYENDA

	PRIMER PISO
	SEGUNDO PISO



ESQUEMA DE LOCALIZACION
ESC. 1/5000

ZONIFICACION:

DEPARTAMENTO : TACNA
PROVINCIA : TACNA
DISTRITO : PACHIA
SECTOR : ----

NOMBRE DE LA VIA : CARRETERA HACIA PALCA
NUMERO : S/N
MANZANA : S/N
LOTE : S/N

CUADRO NORMATIVO			CUADRO DE AREAS (M2)						
PARÁMETROS	NORMATIVO	PROYECTO	PISOS	ÁREAS A DECLARAR					TOTAL
				EXISTENTE	DEMOLICION	NUEVA	REGULARIZACION	PARCIAL	
USOS	-----	Centro de Interpretacion	SOTANO:	-----	-----	-----	-----	-----	-----
DENSIDAD NETA	-----	-----	PRIMER PISO:	-----	-----	2 106.12M2	-----	-----	2 106.12M2
COEF. DE EDIFICACION	-----	0.29	SEGUNDO PISO	-----	-----	191.14M2	-----	-----	191.14M2
% DE ÁREA LIBRE	-----	-----	TERCER PISO	-----	-----	-----	-----	-----	-----
ALTURA MÁXIMA	-----	6 m.	CUARTO PISO	-----	-----	-----	-----	-----	-----
RETIRO	FRONTAL	-----	AZOTEA	-----	-----	-----	-----	-----	-----
	LATERAL	-----	ÁREA TECHADA:	-----	-----	-----	-----	-----	2 297.26M2
	POSTERIOR	-----	ÁREA LIBRE 1° PISO	-----	-----	-----	-----	-----	-----
ALINEAMIENTO FACHADA	-----	-----	PERIMETRO DEL TERRENO	-----	-----	-----	-----	-----	402.29 M
N° DE ESTACIONAMIENTO	-----	-----	ÁREA DEL TERRENO	-----	-----	-----	-----	-----	7,807.34 M2

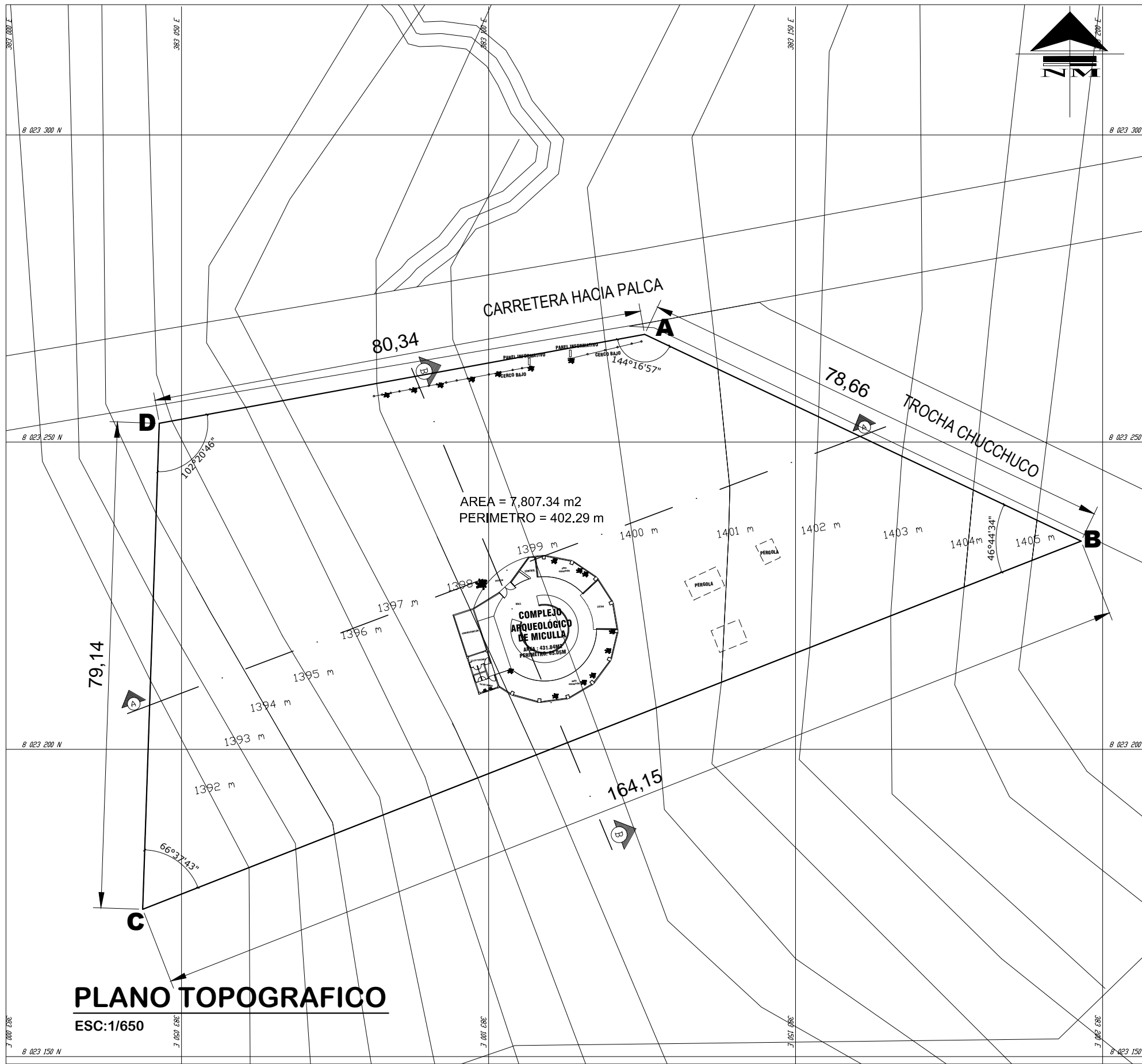
PROPIETARIO: _____ FIRMA Y SELLO PROJ.: _____

PROYECTO: CENTRO DE INTERPRETACIÓN PARA POTENCIAR LAS ACTIVIDADES TURÍSTICAS, SOCIALES Y CULTURALES EN EL SITIO ARQUEOLÓGICO DE MICULLA-PACHIA, 2020.

PLANO: PLANO DE UBICACIÓN Y LOCALIZACIÓN

ESCALA: INDICADA FECHA: 06 de noviembre del 2020

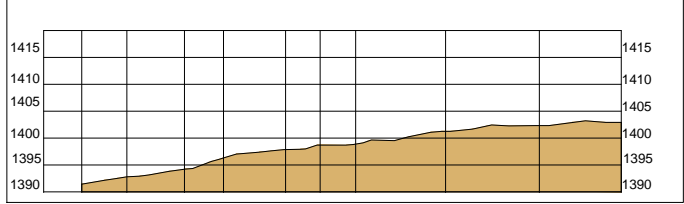
UB-01



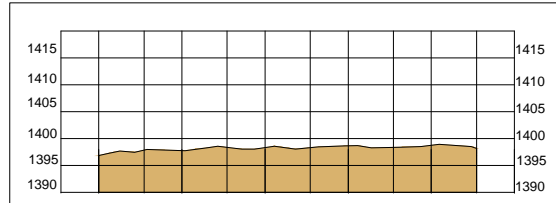
CUADRO DE DATOS TECNICOS

VERTICE	LADO	DISTANCIA	ANG. INTERNO
A	A-B	78.66	144°16'57"
B	B-C	164.15	46°44'34"
C	C-D	79.14	66°37'43"
D	D-A	80.34	102°20'46"

CORTE A - A



CORTE B - B



PLANO TOPOGRAFICO
ESC:1/650

ZONIFICACION:

DEPARTAMENTO : TACNA
PROVINCIA : TACNA
DISTRITO : PACHIA
SECTOR :

NOMBRE DE LA VIA : CARRETERA HACIA PALCA
NUMERO : S/N
MANZANA : S/N
LOTE : S/N

PROPIETARIO:

FIRMA Y SELLO PROJ.:

PROYECTO: CENTRO DE INTERPRETACIÓN PARA POTENCIAR LAS ACTIVIDADES TURISTICAS, SOCIALES Y CULTURALES EN EL SITIO ARQUEOLOGICO DE MICULLA- PACHIA, 2020.

PLANO: PLANO TOPOGRAFICO

ESCALA: INDICADA

FECHA: 06 de noviembre del 2020

TP-01